









Übersichtskarten	
1: 200 000 / 1: 250 000	1: 500 000 / 1: 2 000 000
<p>1827 Spezialkarte des Isarkreises 1:200 000, Kupferstich</p> 	<p>1834 Hydrographische Karte von Bayern 1:500 000, Kupferstich</p> <p>1835 Geographische Karte des Königreichs Bayern 1:500 000, Kupferstich</p>
<p>1856 Karte von Südwestdeutschland 1:250 000, Kupferstich, fertiggestellt 1868</p> <p>1872 Hypsometrische Karte von Bayern 1:250 000, Höhenschichtenkarte, fertiggestellt 1905</p>	<p>1858 Straßenkarte vom Königreich Bayern 1:500 000, Kupferstich</p>
<p>1906 Farbige Höhenschichtenkarte von Bayern 1:250 000, mit zusätzlicher Schummerung, unvollendet</p> 	<p>1947 Übersichts- und Verkehrskarte von Bayern 1:500 000, Zeichnung auf Aluminiumkarton</p> 
<p>1963 Topographische Übersichtskarte 1:200 000, Neuherstellung am Institut für angewandte Geodäsie (IfAG), Schichtgravur auf Glas, fertiggestellt 1967</p>	<p>1971 Übersichtskarte von Bayern 1:500 000 (ÜK500), Schichtgravur auf Glas</p>
<p>1981 Aktualisierung am Bayerischen Landesvermessungsamt</p> 	<p>1989 Geographisches Grundinformationssystem 1:500 000 (GEOGIS 500)</p> <p>1990 Übersichtskarte von Bayern 1:2 000 000 (ÜK 2000)</p> <p>1994 ÜK500 Bayern, Neuherstellung abgeleitet aus Vektor 500 (ehemals GEOGIS)</p> 
<p>1998 Abgabe an das Bundesamt für Kartographie und Geodäsie (BKG)</p>	<p>2001 ÜK 2000 Bayern, digitale Neuherstellung</p> 

## 1800

**1. Epoche**  
**Beginn der amtlichen Kartenherstellung**  
1801-1867  
Uraufnahmen, Steindruck und Kupferdruck, Geländedarstellung mit Schraffen



**2. Epoche**  
**Verfeinerte Landesaufnahme und techn. Geräte**  
1867-1949ab  
Höhenliniendarstellung und Schummerung, neue Maßeinheiten, Gauß-Krüger Koordinaten



**3. Epoche**  
**Neue Zeichenträger**  
1949-1987  
Zeichnung auf Folie und Schichtgravur auf Glas, Photogrammetrie, Offsetdruck



**4. Epoche**  
**Umstellung auf die digitale Kartenherstellung**  
1987-2000  
Informationssysteme, Rasterdaten, Top50



**5. Epoche**  
**Geodatendienste**  
ab 2000  
Web Map Service, Geoportal Bayern, Bayern Atlas, Fachdaten



## 1900

## 2000